

# t-pro



# Hakkımızda

Mühendislik kariyeri boyunca ,  
Yurtiçi ve Uluslararası önemli  
projeleri başarı ile yürütmüş  
deneyimli,yetenekli ve uzman  
kadromuzla profesyonel  
hizmetler sunuyoruz.



## Hedefimiz

Şirketimizin ana hedefi ihtiyaç  
duyulan çözümleri yüksek kalitede  
sunmak, alanında güvenilir ve  
sürdürülebilir çözümler üretmektir.



## İlkemiz

İşimizi en üst düzeyde sorumlulukla  
yönetmeye ve her zaman daha iyisi  
için çaba göstermeye kararlıyız.

# Taha Derviřođlu

Kurucumuz Taha Derviřođlu , 15 yılı aşkın süredir altyapı ve ulaşım proje hizmetleri konusunda, sektöründe öncü firmalarda görev almış, Yurt içi ve Yurtdışında bir çok projenin tasarım ve proje müdürlüğü görevlerini üstlenmiştir.



# Neler Yapıyoruz



## 01 Ulaşım Projeleri

- Karayolu Projeleri
- Otoyol Projeleri
- Demiryolu Projeleri
- İhale Hazırlık Projeleri



## 02 Planlama Hizmetleri

- Trafik Mühendisliği
- Ulaşım Planlama
- Raylı Sistem Projeleri



## 03 Diğer Mühendislik İşleri

- Yazılım Geliştirme
- Web Tasarım
- Web Yazılım
- Mobil Uygulamalar

Ulaşım, altyapı , planlama ve diğer mühendislik işlerinde modern, akılcı ve sürdürülebilir çözümler üretiyoruz

# PROJELER

---



# Projeler 1/3

- Romanya ; Sibiu-Fagaras , Lot-1, Lot-2, Lot-3, Lot\_4 ,ihale Hazırlık - Yüksel Proje-Mapa
- Romanya ; Sibiu-Pitesti Section-2 ,Ön ve Uygulama Projeleri - Yüksel Proje-Alarko
- Romanya ; Bucharest Belt Motorway ,Ön ve Uygulama Projeleri - Lot-1, Lot-2 - Yüksel Proje-Alarko
- Romanya ; Widenning to 4 lanes of the road belt Bucharest Municipality Lot-1, Lot-2 ,ihale Hazırlık - Yüksel Proje-ALARKO
- Zigana Tüneli Giriş, Çıkış Kavşakları ve Servis Yolları,Ön ve Uygulama Projeleri - Yüksel Proje-Cengiz İnşaat
- Orhangazi İznik Mekece Devlet Yolu ,Ön ve Uygulama Projeleri - Yüksel Proje
- Adana Büyükşehir Belediyesi Alparslan Türkeş Caddesi ve Şehir Merkezi Ulaşım Planlama,Kavşak Taslak Çalışmaları - Yüksel Proje
- Kocaeli Büyükşehir Belediyesi Danışmanlık Hizmet Alımı İşi 2017-2022 Paketi , 41 Adet işin 187 KM Ön Proje ve 84 KM Uygulama Projeleri - Yüksel Proje
  - İş Emri-33 Kartepe Doğal Yaşam Parkı-D-100 Yolu, Uygulama Projesi
  - İş Emri-30 Gebze Millet Bahçesi Yol Ağı Düzenleme Projesi , Ön Proje
  - İş Emri-26 Kanal Yolu Bulvarı Güzergahı Kesin Projesi , Tramvay Projesi
  - İş Emri-25 Kuruçeşme D-100 Geçişi Kesin Projesi ,
  - İş Emri-24 Darıca İstasyon Caddesi Eskihisar Feribot Yolu Kavşağı Kesin Projesi
  - İş Emri-23 Beyoğlu Caddesi Değirmendere Köprü Yenileme Kesin Projesi
  - İş Emri-22 Tem Yanyollar Kesin Projesi , TEM
  - İş Emri-21 Mevlana Köprülü Kavşağı Revizyon Kesin Projesi , D-100
  - İş Emri-20 Çıraklı Koca Dere Kesin Projesi

# Projeler 2/3

- İş Emri-16 Anibal Ön Projesi, D-100
- İş Emri-14 Gölcük Güney Alternatif Yol Düzenleme Projesi , GOLCUK-OTOYOLU
- İş Emri-12 Kartepe Doğal Yaşam Parkı Ön Projesi , D-100
- İş Emri-11 İzaydaş Bölgesi – Stadyum Arası İmar Yolu Düzenlemesi Ve Kavşak Projesi , KMO
- İş Emri-1 İzmit Bölge Hastanesi Kavşağı Kesin Projesi , TEM
- Kocaeli Büyükşehir Belediyesi Danışmanlık Hizmet Alımı İşi 2015-2020 Paketi , 46 Adet işin 129 KM Kavram Proje, 136 KM Ön Proje ve 47 KM Uygulama Projeleri – Yüksel Proje
  - İş Emri-42 Cayırova Kavşağı – D-100
  - İş Emri-41 Rota\_Limanı\_Kavsagi\_Bag\_Yol\_Duzenlenmesi D-100
  - İş Emri-36 Marmara Bağlantı KMO-TEM-D-100
  - İş Emri-35 Tembelova ve Kirazpınar –TEM Yanyol Düzenleme
  - İş Emri-33 Salim Dervısoglu Kopru ikileme
  - İş Emri-29 Gebze Tünel TEM-D-100
  - İş Emri-11 Roro – D-100
  - İş Emri-5 Tem-Sekerpınar TEM
- (Çatak-Beğendik) Ayr. – (Şırnak-Pervari) Ayr. İl Yolu , Kesin Proje
- KBB Muhsin Yazıcıoğlu Caddesi Bağlantı Kavşağı , Drenaj Projesi
- KBB Organize Sanayi Bölgeleri Tem Otoyol Bağlantısı Köprülü Kavşağı , Drenaj Projesi

# Projeler 3/3

- Adana-Toprakkale-İskenderun Devlet Yolu OSB Kavşağı , Drenaj Projesi
- Karaman-5. Bölge Hududu (Sertavul Tüneli Geçişi) Devlet Yolu , Ön ve Uygulama Projeleri – Erbil Proje
- Keban – Arapgir 16. Bölge Hududu Yolu , Ön ve Uygulama Projeleri – Erbil Proje
- (Keçiborlu-Sandıklı) Ayr. – Uluborlu-Yalvaç , Ön ve Uygulama Projeleri – Erbil Proje
- Cizre – Şırnak Yolu , Ön ve Uygulama Projeleri – Erbil Proje
- İspir-10. Bölge Hd. Devlet Yolu (Özbağı-2 ve Özlüce Tünel Ripajları) / Erzurum İspir Devlet Yolu (İspir Tüneli Ripajı) , Ön ve Uygulama Projeleri – Erbil Proje
- (Tortum – Uzundere) Ayr.- Oltu Devlet Yolu Aksu Kapı Köprülü Kavşak Projesi , Ön ve Uygulama Projeleri – Erbil Proje
- Milas Ören Yolu , Ön ve Uygulama Projeleri – Erbil Proje
- (Burdur-Antalya) Ayr. – (Antaya-Manavgat) Ayr. Antalya Kuzey Çevre Yolu , Ön ve Uygulama Projeleri – Erbil Proje
- Erzincan Başköy Çayırılı Yolu , Ön ve Uygulama Projeleri – Erbil Proje
- Pertek Tunceli Yolu , Ön ve Uygulama Projeleri – Erbil Proje
- Topçam-Mesudiye Yolu , Ön ve Uygulama Projeleri – Akrapro
- İspir-Yusufeli Devlet Yolu , Ön ve Uygulama Projeleri – Akrapro
- Arkun Barajı ve HES Devlet, İl ve Köy Yolları, Relokasyon Projeleri – Akrapro



# Bucharest Belt Motorway , Ön ve Uygulama Projeleri Romanya

Romanya otoyol standartlarına uygun olarak projelendirilen 100 km uzunluğundaki Bükreş Çevre Yolu; 2x2 şeritli olup, tasarım hızı 140 km/saattir. A2 otoyolu ve Vidra ilçesini birbirine bağlayan 16.93 km'lik 1. kesimde, 4 üst geçit, 10 köprü, 2 köprülü kavşak, 37 menfez, 1 bakım ve destek merkezi ile 2 park alanı yer almaktadır. Vidra ve Bragadiru ilçelerini birbirine bağlayan 16,3 km'lik 2. kesimde ise 9 üst geçit, 7 köprü, 2 köprülü kavşak, 38 menfez, 1 bakım ve operasyon merkezi ve 1 park alanı yer almaktadır.

Lot\_1 kapsamında 17 km ve Lot\_2 Kapsamında 16 km güzergahın ön ve uygulama projelerinin yapılması PD-162, STAS, TEM ve Eurocode şartname standartlarına göre projelendirme yapılması ilgili idare "CNAIR" ve Müşavir firma "Consitrans" ile görüşmelerin yapıp projelerin onaylarının alınması,

## Proje Özet bilgileri ;

- Platform ve yol sınıfı : 2x2
- Toplam uzunluk : 33 KM
- Kavşak Adedi : 5

**İş Sahibi :** Yüksel Proje-Alarko

**Yönetim ve Koordinasyon :** Taha Dervişoğlu

# Sibiu-Fagaras Highway İhale Hazırlık Çalışması Romanya

Kavşak , Yanyol ve Bakım Servis yolları ile birlikte toplam 103 km güzergahın analizi, verilen ihale dökümanlarının incelenmesi İhale dökümanında belirtilen idare görüş ve isteklerine göre projenin değerlendirilmesi Romanya Standart ve Şartnamelerine göre idareye sorulacak soruların hazırlanması Plan Profil ve metraj çalışmaları Design aşaması için iş programı hazırlanması ve Metodoloji Çalışmaları

## Proje Özet bilgileri ;

- Platform ve yol sınıfı : 2x2
- Toplam uzunluk : 103 KM
- Kavşak Adedi : 13

**İş Sahibi :** Yüksel Proje-MAPA

**Yönetim ve Koordinasyon :** Taha Dervişoğlu



# Yeni Zigana Tüneli Ön ve Uygulama Projeleri

Türkiye'nin en uzun karayolu tüneli olan Yeni Zigana Tüneli, dünyada da ilk sıralarda yer almakta olup kesintisiz 14,5 km uzunluğundadır.

Tünel Giriş Çıkış Kavşakları , Anayol güzergah tasarımı, Şaft servis yolları güzergah tasarım çalışmaları, Hidrolik kanal boyutlandırma kapasite debi hesapları, Hidrolik kanal güzergahı çalışması ve Uygulama projeleri

## Proje Özet bilgileri ;

- Platform ve yol sınıfı : 2x2
- Toplam uzunluk : 33 KM
- Kavşak Adedi : 5

**İş Sahibi :** Yüksel Proje-Cengiz İnşaat

**Yönetim ve Koordinasyon :** Taha Dervişoğlu

ZİGANA ÇIKIŞ KAVŞAĞI  
KM=58+523.361





# Gölcük Güney Alternatif Yol Düzenleme Projesi

Proje D-130 un alternatifi olarak tasarlanıp, Gölcük Güney Otoyolu ile bağlantıları sağlanmıştır

## Proje Özet bilgileri ;

- Platform ve yol sınıfı : 2x2
- Toplam uzunluk : 72 KM
- Kavşak Adedi : 24

**İş Sahibi :** Yüksel Proje-Kocaeli BB

**Yönetim ve Koordinasyon :** Taha Dervişoğlu

# Kanal Yolu Bulvarı Güzergahı Kesin Projesi Tramvay ve Yol Projesi

Kanalyolu Bulvarı Güzergâh Projesi ve Şehir Hastanesi Tramvay Uzatma Hattı” kapsamında Gazi Mustafa Kemal Bulvarından, inşaatı devam eden Bölge Hastanesi’ne kadar yol projesi ve tramvay hattı güzergâhı çalışılmıştır.

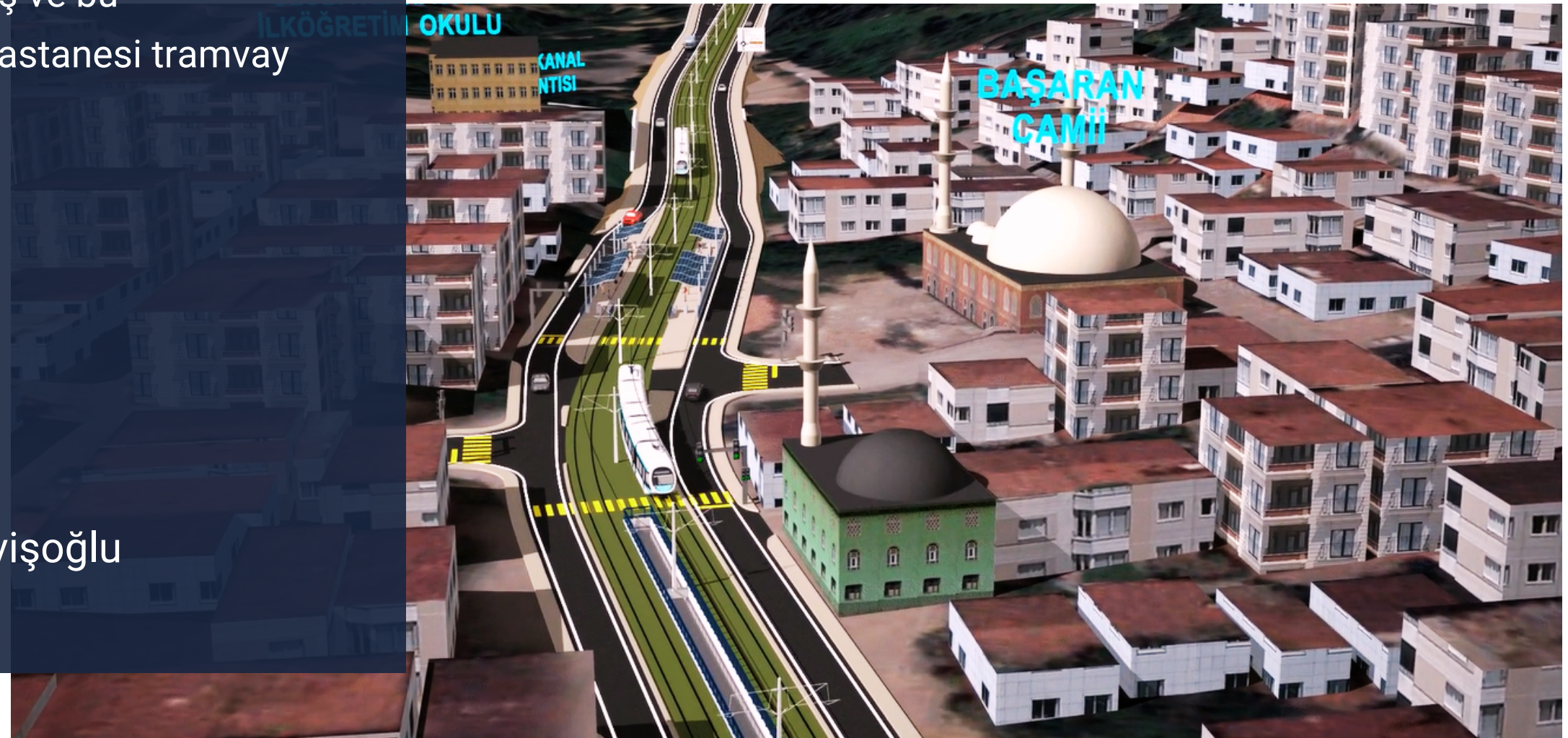

Kanalyolu Bulvarı, Bölge Hastanesi Kavşak projesinin tramvay hattı tasarım projesine bağlanmış ve bu kesimden sonra (km 2+000.000) Bölge Hastanesi tramvay hattı devam ettirilmiştir

## Proje Özet bilgileri ;

- Platform ve yol sınıfı : Mix
- Toplam uzunluk : 7.5 KM
- Kavşak Adedi : 5

**İş Sahibi :** Yüksel Proje-Kocaeli BB

**Yönetim ve Koordinasyon :** Taha Dervişoğlu





# İzaydaş Bölgesi - Stadyum Arası İmar Yolu Düzenlemesi Ve Kavşak Projesi, Kuzey Marmara Otoyolu Bağlantısı

Kuzey Marmara Otoyolu Çayırköy Kavşağı Çıkışı, İzaydaş Bölgesi ile Kocaeli Stadyum arasında bağlantı sağlanmıştır.

## Proje Özet bilgileri ;

- Platform ve yol sınıfı : 2x2
- Toplam uzunluk : 12.5 KM
- Kavşak Adedi : 5

**İş Sahibi :** Yüksel Proje-Kocaeli BB

**Yönetim ve Koordinasyon :** Taha Dervişoğlu

# TEM Şekerpınar Gişeler - Gebze Doğu Kavşağı Arası Koridoru IE-5

Proje Alanı batıda Kocaeli - İstanbul sınırında Özgürlük Caddesi ve Birlik Organize Sanayi Bölgesi Girişi'nin (BOSB) TEM Otoyolu ile kesiştiği nokta ile doğuda TEM Otoyolu ile D-100 Karayolu'nun kesiştiği Gebze Doğu Kavşağı arasındadır. Mevcut durumda çift yönlü ve sinyalize kavşaklarla seyreden yan yol trafiği, kuzey ve güney akslarda tek yön olacak şekilde tasarlanıp , katlı kavşak sistemleri ile desteklenmiştir.

## Proje Özet bilgileri ;

- Platform ve yol sınıfı : 2x3
- Toplam uzunluk : 40 KM
- Kavşak Adedi : 14

**İş Sahibi :** Yüksel Proje-Kocaeli BB

**Yönetim ve Koordinasyon :** Taha Dervişoğlu

# TEM Otoyolu Yan Yolları Kesin Projesi - IE-22

Ön Projesi TEM Şekerpınar Gişeler - Gebze Doğu Kavşağı Arası Koridoru IE-5 kapsamında yapılmış olan projenin Muhsin Yazıcıoğlu Cad. - Güzeller OSB Bağlantısı arası kesiminin uygulama projeleri bu proje kapsamında yapılmıştır. Mevcut durumda gidiş geliş ve sinyalizasyon kavşaklarla seyreden yan yol trafiği, kuzey ve güney akslarda tek yön olacak şekilde tasarlanıp , katlı kavşak sistemleri ile desteklenerek bölgedeki trafik sorunu büyük ölçüde çözülmüştür.

## Proje Özet bilgileri ;

- Platform ve yol sınıfı : 2x3
- Toplam uzunluk : 7.4 KM
- Kavşak Adedi : 7

**İş Sahibi :** Yüksel Proje-Kocaeli BB

**Yönetim ve Koordinasyon :** Taha Dervişoğlu





# Tembelova ve Kirazpınar-IE-35 TEM Otoyolu Yanyol Düzenleme

Ön Projesi TEM Şekerpınar Gişeler - Gebze Doğu Kavşağı Arası Koridoru IE-5 kapsamında yapılmış olan projenin ; GOSB - Terminal Caddesi Bağlantısı arası kesiminin uygulama projeleri bu proje kapsamında yapılmıştır. Mevcut durumda gidiş geliş ve sinyalize kavşaklarla seyreden yan yol trafiği, kuzey ve güney akslarda tek yön olacak şekilde tasarlanıp , katlı kavşak sistemleri ile desteklenmiştir. Projenin yapımı tamamlanmış olup bölge trafik sorunlarına büyük ölçüde çare olmuştur.

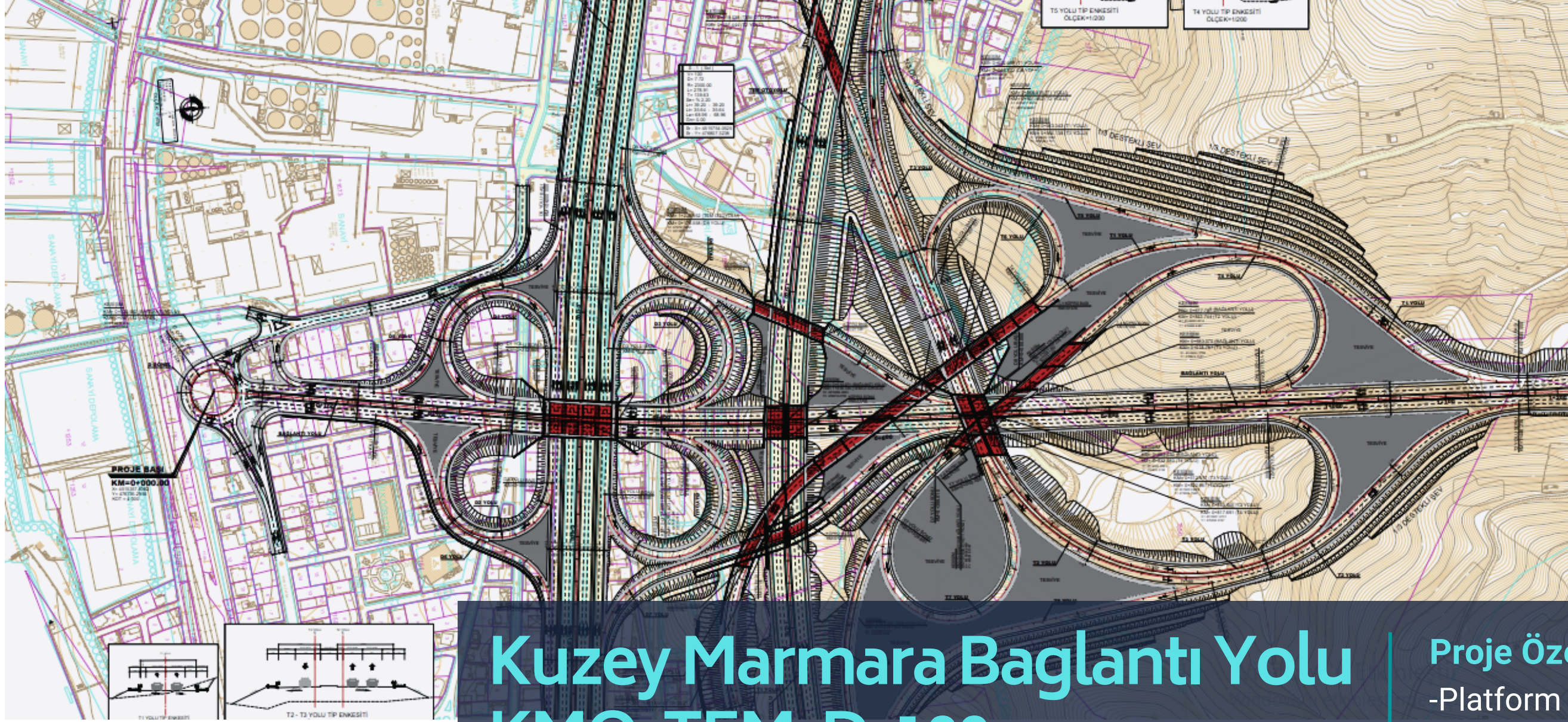
## Proje Özet bilgileri ;

- Platform ve yol sınıfı : 2x2
- Toplam uzunluk : 11 KM
- Kavşak Adedi : 5

**İş Sahibi :** Yüksel Proje-Kocaeli BB

**Yönetim ve Koordinasyon :** Taha Dervişoğlu





# Kuzey Marmara Bağlantı Yolu KMO-TEM-D-100

Proje TEM Otoyolu , D-100 ve Kuzey Marmara Otoyolu bağlantılarını sağlamaktadır.

**Proje Özet bilgileri ;**

- Platform ve yol sınıfı : 2x2
- Toplam uzunluk : 32 KM
- Kavşak Adedi : 8

**İş Sahibi :** Yüksel Proje-Kocaeli BB

**Yönetim ve Koordinasyon :** Taha Dervişoğlu

# İş Emri-25 Kuruçeşme D-100 Geçişi Kesin Projesi Tramvay ve Yol Projesi

Kuruçeşme tramvay güzergah çalışması Mevcut D-100 Karayolu hattının analizlerinin ve revizyon çalışmalarının yapılması Kuruçeşme tramvay güzergahının eski D-100 karayolu ortasından devam ettirilmesi D-100 yeni güzergahı ve yan yol düzenlemeleri Uygulama projelerinin yapılması Tramvay güzergahı yanında seyreden yanyollar ve imar yollarının düzenlenmesi

## Proje Özet bilgileri ;

- Platform ve yol sınıfı : Mix
- Toplam uzunluk : 7.4 KM
- Kavşak Adedi : 3

**İş Sahibi :** Yüksel Proje-Kocaeli BB

**Yönetim ve Koordinasyon :** Taha Dervişoğlu



# Roro Kavşağı Seka Tünel Arası Koridoru Ön Projesi

Proje kapsamında D-100 ve yan yollarda düzenleme yapılmış erişimler kontrollü hale getirilmiş ve mevcut durumda erişimi olmayan yerlere erişim sağlanmıştır

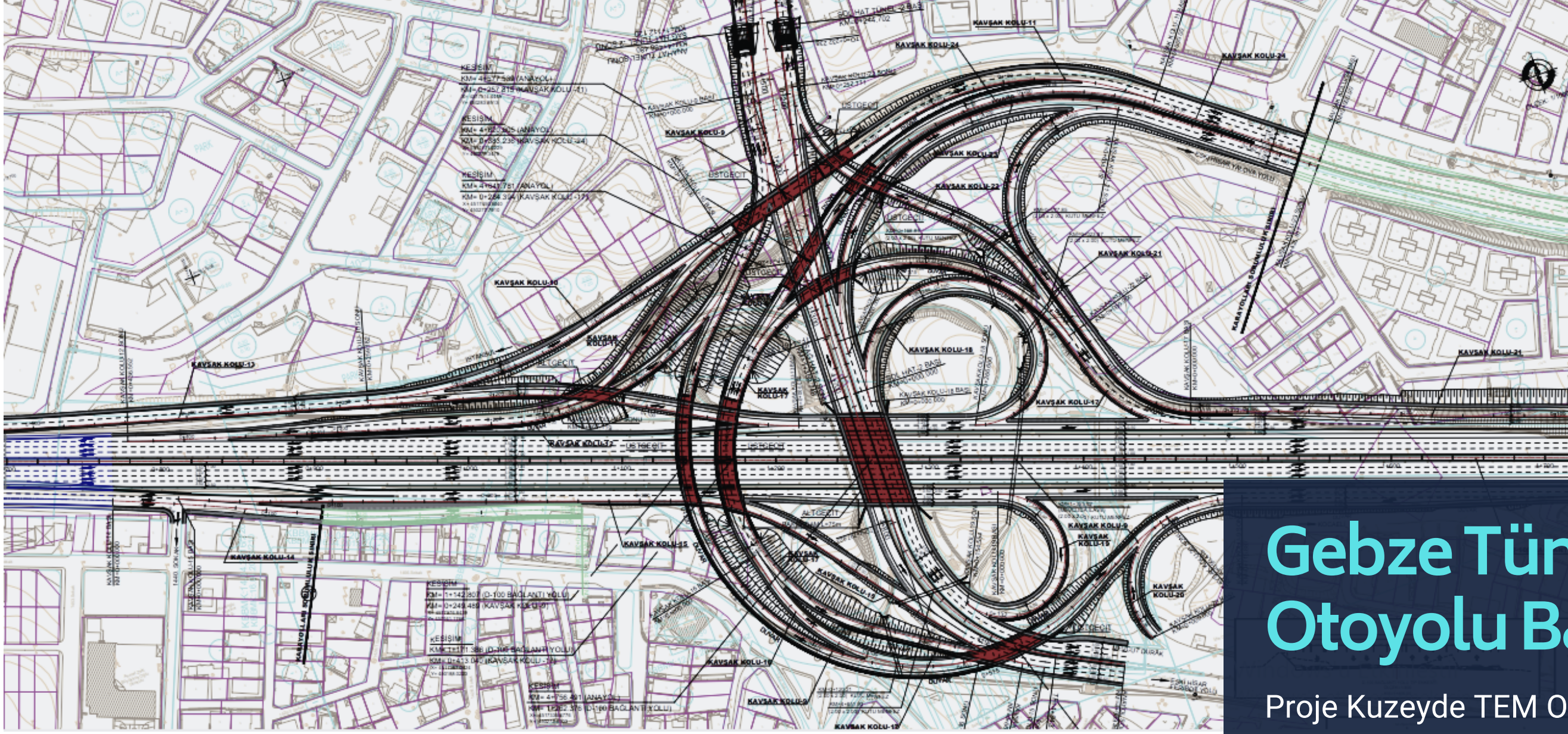
## Proje Özet bilgileri ;

- Platform ve yol sınıfı : 2x3
- Toplam uzunluk : 26 KM
- Kavşak Adedi : 6

**İş Sahibi :** Yüksel Proje-Kocaeli BB

**Yönetim ve Koordinasyon :** Taha Dervişoğlu





## Gebze Tünel D-100-TEM Otoyolu Bağlantısı

Proje Kuzeyde TEM Otoyolu , Güneyde D-100 bağlantılarını sağlamaktadır.

### Proje Özet bilgileri ;

- Platform ve yol sınıfı : 2x3
- Toplam uzunluk : 23 KM
- Kavşak Adedi : 5

**İş Sahibi :** Yüksel Proje-Kocaeli BB

**Yönetim ve Koordinasyon :** Taha Dervişoğlu

# İspir-10. Bölge Hd. Devlet Yolu (Özbağ1-2 ve Özlüce Tünel Ripajları) / Erzurum İspir Devlet Yolu (İspir Tüneli Ripajı)

## Proje Özet bilgileri ;

- Platform ve yol sınıfı : 2x2
- Toplam uzunluk : 15 KM
- Kavşak Adedi : -

**Yönetim ve Koordinasyon :** Taha Dervişoğlu



# (Burdur-Antalya) Ayr. – (Antaya-Manavgat) Ayr. Antalya Kuzey Çevre Yolu Ön ve Uygulama Projeleri

## Proje Özet bilgileri ;

- Platform ve yol sınıfı : 2x3
- Toplam uzunluk : 50 KM
- Kavşak Adedi : 11

**Yönetim ve Koordinasyon :** Taha Dervişoğlu



# iletiřim



Websitesi iin  
okutunuz



**Tel**

+905075720282



**Mail**

tdervisoglu@t-proje.com  
tddervisoglu@gmail.com



**Website**

www.t-proje.com



**Adres**

Cevizlidere Mahallesi 1246. Sokak Apt.  
No : 3 ankaya / Ankara